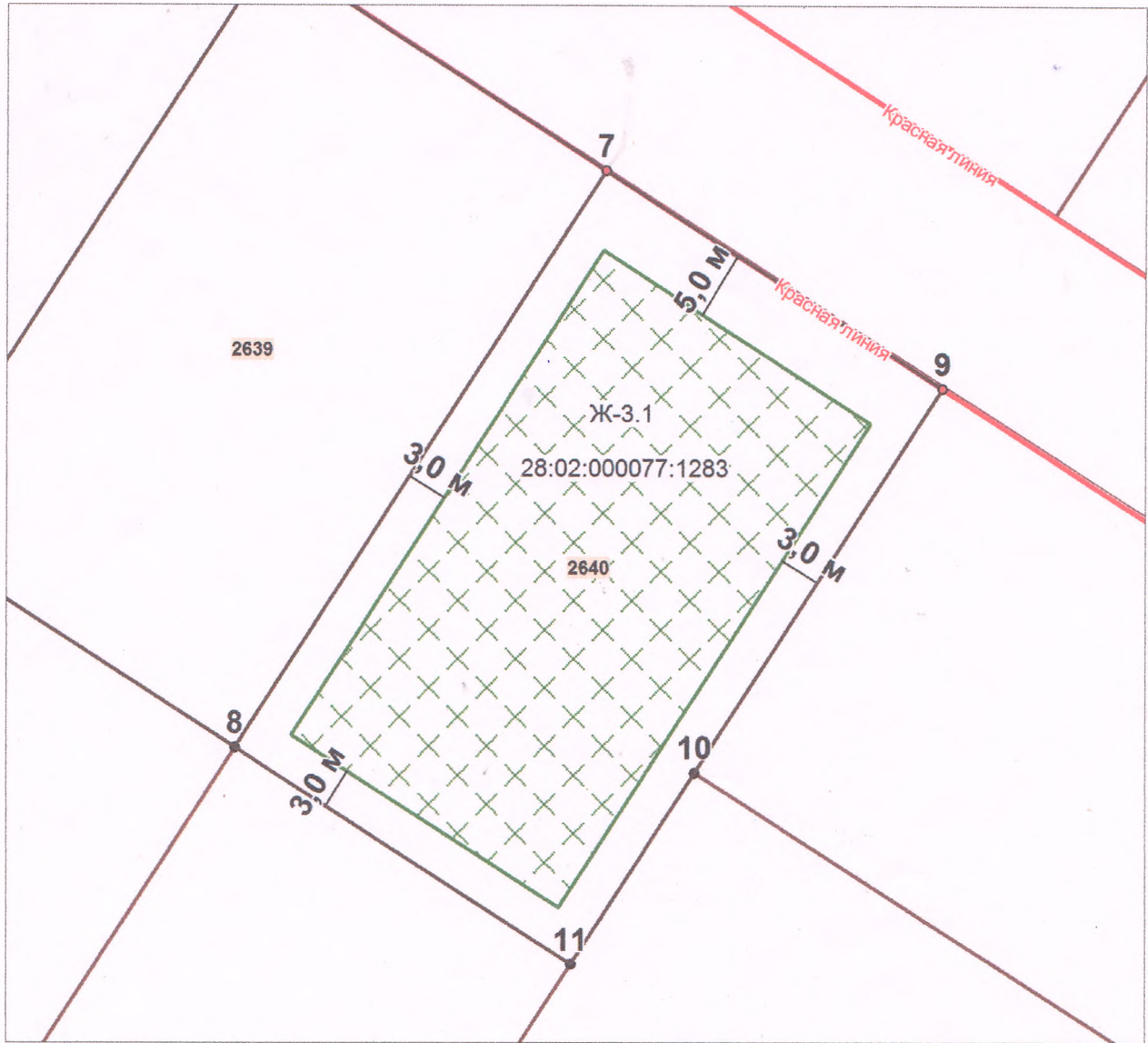







1. Чертеж(и) градостроительного плана земельного участка

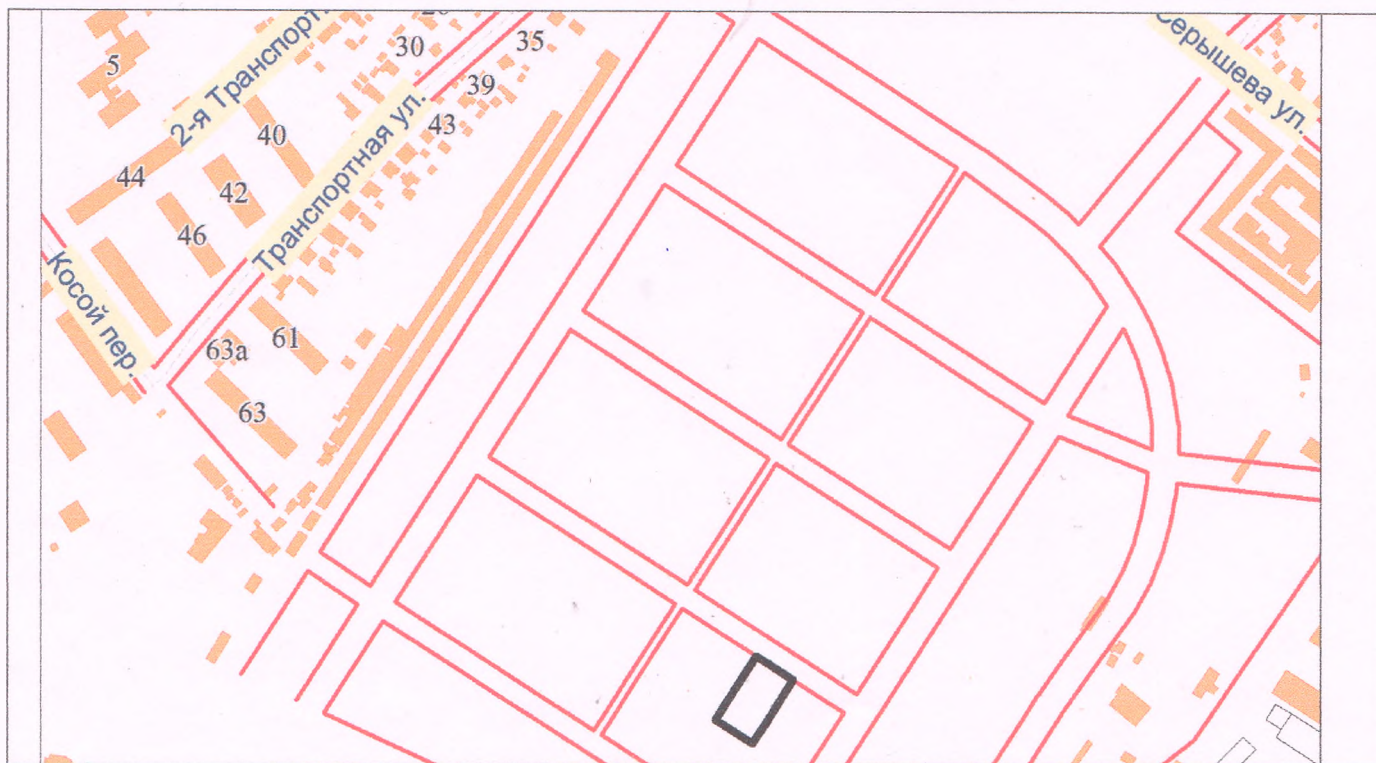


						Амурская область, г. Белогорск, пер. Светлый, 14				
Изм.	Кол.	Лист	№ док.	Подпись	Дата	ГРАДОСТРОИТЕЛЬНЫЙ ПЛАН ЗЕМЕЛЬНОГО УЧАСТКА	Стадия	Лист	Листов	
							ГПЗУ	1	2	
Разработал		Центковская А.А.			06.2024	ЧЕРТЕЖ ГРАДОСТРОИТЕЛЬНОГО ПЛАНА ЗЕМЕЛЬНОГО УЧАСТКА М 1:500	ОТДЕЛ ТЕРРИТОРИАЛЬНОГО ПЛАНИРОВАНИЯ И ГРАДОСТРОИТЕЛЬНОЙ ДЕЯТЕЛЬНОСТИ Администрация г. Белогорск, Амурская область			


Условные обозначения к чертежу градостроительного плана земельного участка

	Границы и характерные точки границ земельного участка
	Минимальные отступы от границ земельного участка, в пределах которого разрешается строительство объектов капитального строительства
	Границы, в пределах которых разрешается строительство объектов капитального строительства с учетом минимальных отступов от границ земельного участка
	Красная линия
	Проект планировки и (или) межевания территории

Ситуационная схема расположения земельного участка на плане г. Белогорск



1:5000 (масштаб)

	Условное обозначение границ земельного участка на «Ситуационной схеме расположения земельного участка на плане г. Белогорск»
КК, ВК, ТК,	Условные обозначения мест подключения к канализационной сети - КК; место подключения к водопроводу - ВК; место подключения к тепловым сетям - ТК.
+	Точки подключения (технологического присоединения) объектов капитального строительства к сетям инженерно-технического обеспечения, определенных с учетом программ комплексного развития систем коммунальной инфраструктуры городского округа

Чертеж градостроительного плана земельного участка разработан на топографической основе в масштабе: (нет сведений), выполнил: - данные отсутствуют.

(дата, наименование кадастрового инженера)

Чертеж(и) градостроительного план земельного участка разработан(ы):

- 06.06.2024, отделом территориального планирования и градостроительной деятельности Администрации г. Белогорск
(дата, наименование организации)

2. Информация о градостроительном регламенте либо требованиях к назначению, параметрам и размещению объекта капитального строительства на земельном участке, на который действие градостроительного регламента не распространяется или для которого градостроительный регламент не устанавливается:

Земельный участок расположен в территориальной зоне Ж-3.1. Территориальная зона Ж-3.1 Зона застройки индивидуальными жилыми домами и многоквартирными жилыми домами Установлен градостроительный регламент

2.1. Реквизиты акта органа государственной власти субъекта Российской Федерации, органа местного самоуправления, содержащего градостроительный регламент либо реквизиты акта федерального органа государственной власти, органа государственной власти субъекта Российской Федерации, органа местного самоуправления, иной организации, определяющего, в соответствии с федеральными законами, порядок

использования земельного участка, на который действие градостроительного регламента не распространяется или для которого градостроительный регламент не устанавливается:

Решение Белогорского городского Совета народных депутатов от 29 апреля 2021 № 59/20 об утверждении «Правил землепользования и застройки Муниципального образования городской округ Белогорск Амурской области в новой редакции

(<http://belogorck.ru/ii-gradostroitelnoe-zonirovanie> нункм 1)

2.2. Информация о видах разрешенного использования земельного участка:

Виды разрешенного использования земельного участка		Вид территориальной зоны. Описание видов разрешенного использования земельных участков и объектов капитального строительства	Предельные (минимальные и (или) максимальные) размеры земельных участков, предельные параметры разрешенного строительства, реконструкции объектов капитального строительства
Кодовое обозначение	Наименование		
Ж-3.1. Зона застройки индивидуальными жилыми домами и многоквартирными жилыми домами			
Основные виды разрешенного использования			
2.1	Для индивидуального жилищного строительства	Размещение жилого дома (отдельно стоящего здания количеством надземных этажей не более чем три, высотой не более двадцати метров, которое состоит из комнат и помещений вспомогательного использования, предназначенных для удовлетворения гражданами бытовых и иных нужд, связанных с их проживанием в таком здании, не предназначенного для раздела на самостоятельные объекты недвижимости); выращивание сельскохозяйственных культур; размещение гаражей для собственных нужд и хозяйственных построек включает в себя содержание видов разрешенного использования с кодами 3.1.1 - 3.1.2	1. Предельные (минимальные и (или) максимальные) размеры земельных участков: установлены проектом планировки 2. Минимальные отступы от границ земельных участков: не менее 3 м 3. Предельное количество этажей/предельная высота зданий, строений, сооружений: установлены проектом планировки 4. Максимальный процент застройки: установлены проектом планировки Минимальная ширина по фронту улицы: установлены проектом планировки

2.3. Предельные (минимальные и (или) максимальные) размеры земельного участка и предельные параметры разрешенного строительства, реконструкции объекта капитального строительства, установленные градостроительным регламентом для территориальной зоны, в которой расположен земельный участок:

Предельные (минимальные и (или) максимальные) размеры земельных участков, в том числе их площадь			Минимальные отступы от границ земельного участка в целях определения мест допустимого размещения зданий, строений, сооружений, за пределами которых запрещено строительство зданий, строений, сооружений	Предельное количество этажей и (или) предельная высота зданий, строений, сооружений	Максимальный процент застройки в границах земельного участка, определяемый как отношение суммарной площади земельного участка, которая может быть застроена, ко всей площади земельного участка	Требования к архитектурным решениям объектов капитального строительства, расположенным в границах территории исторического поселения федерального или регионального значения	Иные показатели
1	2	3	4	5	6	7	8
Длина, м	Ширина, м	Площадь, м ² или га					
50	29,24	1462	3м/5м	3/10	-	-	-

Статья 37 Правил землепользования и застройки Муниципального образования городской округ Белогорск Амурской области в новой редакции, утвержденных решением Белогорского городского Совета народных депутатов от 29 апреля 2021 № 59/20:

3.1. Минимальные отступы от границ земельного участка до стен зданий, строений, сооружений:

3.1.1. Минимальные отступы для жилых зон (Ж-1, Ж-2, Ж-2.1, Ж-3, Ж-3.1, ОД-2):

До границы соседнего земельного участка расстояния по санитарно-бытовым условиям должны быть не менее:

- от стен индивидуального, блокированного дома – 3 м;
- от постройки для содержания скота и птицы – 4 м;
- от других построек (сарая, бани, автостоянки и др.) – высоты строения (в верхней точке), но не менее 3 м;
- от мусоросборников – расстояние от площадок с контейнерами для отходов до границ участков жилых домов, детских учреждений, озелененных площадок следует устанавливать не менее 50 м, но не более 100 м;
- от дворовых туалетов, помойных ям, выгребов, септиков – 4 м;
- от стволов высокорослых деревьев – 4 м;
- от стволов среднерослых деревьев – 2 м;
- от кустарника – 1 м.

Расстояние от дворового туалета до стен соседнего дома следует принимать не менее 12 м, до источника водоснабжения (колодца) – не менее 25 м.

Вспомогательные строения, за исключением автостоянок, размещать со стороны улиц не допускается.

Допускается блокировка жилых домов, а также хозяйственных построек на смежных земельных участках по взаимному согласию домовладельцев при новом строительстве с учетом противопожарных требований.

3.1.2. Все конструктивные элементы здания, находящиеся над и под поверхностью земли (отмостка, приемки, крыльца, пандусы, колонны, козырьки, балконы, эркеры, лестницы и т.п. элементы), размещаются в границах предоставляемого земельного участка.

Минимальный отступ определяется от крайнего выступающего конструктивного элемента здания. Части здания и его конструктивные элементы (надземные и подземные) не должны находиться на смежных земельных участках и территориях общего пользования.

При реконструкции объектов капитального строительства минимальные отступы от границ земельного участка применяются только в отношении вновь возводимых частей здания, в отношении существующих частей здания данный параметр не применяется.

3.1.3. В случаях предоставления разрешений на отклонение от предельных параметров, в части минимального отступа от границ земельных участков до зданий, строений, сооружений допускается (при обосновании) сокращение размера отступа – но не менее чем до 1 м (за исключением случаев, перечисленных в части 3.1.4 настоящей статьи Правил).

Порядок предоставления разрешения на отклонение от предельных параметров разрешенного строительства, реконструкции объектов капитального строительства осуществляется в соответствии со статьей 11 Правил.

3.2. Подземная часть зданий, строений, сооружений должна располагаться в границах отведенного земельного участка с учетом красных линий. Не допускается выступ за красную линию подземных частей здания, строения, сооружения.

3.3. Минимальные отступы от красных линий улиц, проездов до зданий:

3.3.3. В условиях комплексной реконструкции территории – линия регулирования застройки устанавливается документацией по планировке территории.

3.3.5. Расстояния от красных линий до зданий (земельных участков) дошкольных образовательных и общеобразовательных организаций определяется по расчету, согласно утвержденным методикам с учетом обеспечения санитарно-эпидемиологических требований по уровню физических и химических воздействий на атмосферный воздух шума и качеству воздуха согласно Приказа расстояния от красных линий до зданий (земельных участков) дошкольных образовательных и общеобразовательных организаций определяется по расчету согласно приказу Министерства природных ресурсов и экологии РФ от 06.06.2017 г. № 273 и ГОСТ 23337 соответственно.

3.8. Характер ограждения земельных участков рекомендуется принимать следующий:

- со стороны улиц и проездов ограждения земельных участков должны быть выдержаны в едином стиле как минимум на протяжении одного квартала с обеих сторон улиц. Максимально допустимая высота ограждений принимается не более 1,8 м, степень светопрозрачности – от 0 до 100 % по всей высоте;

- на границе с соседним земельным участком следует устанавливать ограждения, обеспечивающие минимальное затемнение территории соседнего участка. Максимально допустимая высота ограждений принимается не более 1,7 м, степень светопрозрачности – от 50 до 100 % по всей высоте.

Постановление Администрации города Белогорска Амурской области № 386 от 20.03.2019

Об утверждении Положения о предоставлении решения о согласовании архитектурно - градостроительного облика объекта в сфере капитального строительства жилого и нежилого назначения, на территории муниципального образования «Городской округ Белогорск» (<http://belogorsk.ru/soglasovanie-arkhitekturno-gradostroitel'nogo-oblika-ob-ekta>)

Виды разрешенного использования объектов капитального строительства устанавливаются в соответствии с Приказом Минстроя России от 10.07.2020 № 374/пр «Об утверждении классификатора объектов капитального строительства по их назначению и функционально-технологическим особенностям (для целей архитектурно-строительного проектирования и ведения единого государственного реестра заключений экспертизы проектной документации объектов капитального строительства).

Требования к назначению, параметрам и размещению объекта капитального строительства на земельном участке, на который действие градостроительного регламента не распространяется или для которого градостроительный регламент не устанавливается: не заполняется

Причины отнесения земельного участка к виду земельного участка, на который действие градостроительного регламента не распространяется или для которого градостроительный регламент не устанавливается	Реквизиты акта, регулирующего использование земельного участка	Требования к использованию земельного участка	Требования к параметрам объекта капитального строительства			Требования к размещению объектов капитального строительства	
			Предельное количество этажей и (или) предельная высота зданий, строений, сооружений	Максимальный процент застройки в границах земельного участка, определяемый как отношение суммарной площади земельного участка, которая может быть застроена, ко всей площади земельного участка	Иные требования к параметрам объекта капитального строительства	Минимальные отступы от границ земельного участка в целях определения мест допустимого размещения зданий, строений, сооружений, за пределами которых запрещено строительство зданий, строений, сооружений	Иные требования к размещению объектов капитального строительства
1	2	3	4	5	6	7	8

3. Информация о расположенных в границах земельного участка объектах капитального строительства и объектах культурного наследия: информация отсутствует

3.1. Объекты капитального строительства

№	(согласно чертежу(ам) градостроительного плана)	(назначение объекта капитального строительства, этажность, высотность, общая площадь, площадь застройки)
	инвентаризационный или кадастровый номер	

3.2. Объекты, включенные в единый государственный реестр объектов культурного наследия (памятников истории и культуры) народов Российской Федерации

№ _____ информация отсутствует	_____ информация отсутствует
(согласно чертежу(ам) градостроительного плана)	(назначение объекта культурного наследия, общая площадь, площадь застройки)
информация отсутствует	
(наименование органа государственной власти, принявшего решение о включении выявленного объекта культурного наследия в реестр. реквизиты этого решения)	
регистрационный номер в реестре _____	информация отсутствует
от _____	информация отсутствует
(дата)	

4. Информация о расчетных показателях минимально допустимого уровня обеспеченности территории объектами коммунальной, транспортной, социальной инфраструктур и расчетных показателях максимально допустимого уровня территориальной доступности указанных объектов для населения в случае, если земельный участок расположен в границах территории, в отношении которой предусматривается осуществление деятельности по комплексному развитию территории:

Информация о расчетных показателях минимально допустимого уровня обеспеченности территории								
Объекты коммунальной инфраструктуры			Объекты транспортной инфраструктуры			Объекты социальной инфраструктуры		
Наименование вида объекта	Единица измерения	Расчетный показатель	Наименование вида объекта	Единица измерения	Расчетный показатель	Наименование вида объекта	Единица измерения	Расчетный показатель
1	2	3	4	5	6	7	8	9
Информация о расчетных показателях максимально допустимого уровня территориальной доступности								
Наименование вида объекта	Единица измерения	Расчетный показатель	Наименование вида объекта	Единица измерения	Расчетный показатель	Наименование вида объекта	Единица измерения	Расчетный показатель
1	2	3	4	5	6	7	8	9

5. Информация об ограничениях использования земельного участка, в том числе, если земельный участок полностью или частично расположен в границах зон с особыми условиями использования территорий: -
Информация отсутствует

6. Информация о границах зон с особыми условиями использования территорий, если земельный участок полностью или частично расположен в границах таких зон:

Наименование зоны с особыми условиями использования территории с указанием объекта, в отношении которого установлена такая зона	Перечень координат характерных точек в системе координат, используемой для ведения Единого государственного реестра недвижимости		
	Обозначение (номер) характерной точки	X	Y
1	2	3	4
отсутствует	-	-	-

При отсутствии в границах земельного участка границ зон с особыми условиями использования территорий, в графе 1 таблицы пишется «Отсутствует», а в графах 2, 3 и 4 таблицы ставятся прочерки. При отсутствии сведений о координатах характерных точек границ зон с особыми условиями использования территорий в источниках информации, используемых для подготовки градостроительного плана земельного участка, в соответствующих графах ставятся прочерки.

7. Информация о границах зон действия публичных сервитутов:
информация отсутствует

Обозначение (номер) характерной точки	Перечень координат характерных точек в системе координат, используемой для ведения Единого государственного реестра недвижимости	
	X	Y
-	-	-

8. Номер и (или) наименование элемента планировочной структуры, в границах которого расположен земельный участок :

номер и наименование элемента планировочной структуры

9. Информация о возможности подключения (технологического присоединения) объектов капитального строительства к сетям инженерно-технического обеспечения, определенных с учетом программ комплексного развития систем коммунальной инфраструктуры поселения, городского округа

Наименование организации выдавшей технические условия подключения (технологического присоединения)	Реквизиты документа	Вид ресурса получаемого от сетей инженерно-технологического обеспечения	Информация о максимальной нагрузке подключения ОКС к сетям инженерно-технологического обеспечения	Сроки подключения ОКС к сетям инженерно-технологического обеспечения	Срок действия технических условий
ООО «Городские энергетические сети» (см. приложение к ГПЗУ)	№ 952 от 23.05.2024	теплоснабжение	имеется техническая возможность	информация отсутствует	информация отсутствует
ООО «Водоканал г. Белогорск» (см. приложение к ГПЗУ)	№ 361 от 28.05.2024	водоснабжение	имеется техническая возможность	Сроки технологического присоединения к сетям инженерно-технологического обеспечения – не более 3-х лет, с момента выдачи ТУ, при условии заключения договора на технологическое присоединение	не более 3-х лет с момента выдачи ТУ
		водоотведение	имеется техническая возможность		

10. Реквизиты нормативных правовых актов субъекта Российской Федерации, муниципальных правовых актов, устанавливающих требования к благоустройству территории:

Решение Белогорского городского Совета народных депутатов от 26 января 2023 года № 05/02 «Об утверждении Правил благоустройства территории муниципального образования города Белогорск». (<http://www.belogorck.ru/>)

11. Информация о красных линиях:

Обозначение (номер) характерной точки	Перечень координат характерных точек в системе координат, используемой для ведения Единого государственного реестра недвижимости	
	X	Y
7	25497,30	51715,23
9	25481,45	51739,82

12. Информация о требованиях к архитектурно – строительному облику объекта капитального строительства:

№	Требования к архитектурно – градостроительному облику объекта капитального строительства	Показатель
1	2	3
-	-	-