



АДМИНИСТРАЦИЯ г. БЕЛОГОРСК

676850, Российская Федерация,
Амурская область, г. Белогорск
ул. Гагарина, дом 2, каб. 112, тел. (41641) 2-36-21, 2-05-51
www.belogorsk.ru E-mail: 08112@inbox.ru

Экз. №

1

ГРАДОСТРОИТЕЛЬНЫЙ ПЛАН ЗЕМЕЛЬНОГО УЧАСТКА

Р Ф - 2 8 - 2 - 1 0 - 0 - 0 0 - 2 0 2 5 - 2 9 7 1 - 0

Градостроительный план земельного участка подготовлен на основании заявления от Отдела по земельным отношениям Администрации г. Белогорск от 21.08.2025, вх. № 5988668623

(реквизиты заявления правообладателя земельного участка, иного лица в случаях, предусмотренных частями 1.1 и 1.2 статьи 57.3 Градостроительного кодекса Российской Федерации, с указанием ф.и.о. заявителя – физического лица, либо реквизиты заявления и наименование заявителя – юридического лица о выдаче градостроительного плана земельного участка)

Местонахождение земельного участка:

Амурская область,

(субъект Российской Федерации)

муниципальное образование «Городской округ Белогорск», город Белогорск

(муниципальный район или городской округ, поселение)

Описание границ земельного участка:

Обозначение (номер) характерной точки	Перечень координат характерных точек в системе координат, используемой для ведения Единого государственного реестра недвижимости	
	X	Y
4	25105,26	51944,00
5	25121,26	51935,87
6	25148,98	51922,60
7	25166,28	51934,85
8	25156,00	51948,26
9	25160,14	51951,61
10	25145,86	51971,58
4		

Кадастровый номер земельного участка (при наличии) или в случаях, предусмотренных частями 1.1 и 1.2 статьи 57.3 Градостроительного кодекса Российской Федерации, условный номер образуемого земельного участка на основании утвержденных проекта межевания территории и (или) схемы расположения земельного участка или земельных участков на кадастровом плане территории: 28:02:000077:1351

Площадь земельного участка: 1500 м²

Информация о расположенных в границах земельного участка объектах капитального строительства:

Объекты капитального строительства отсутствуют

Информация о границах зоны планируемого размещения объекта капитального строительства в соответствии с утвержденным проектом планировки территории (при наличии): проект планировки не утвержден

Обозначение (номер) характерной точки	Перечень координат характерных точек в системе координат, используемой для ведения Единого государственного реестра недвижимости	
	X	Y
—	—	—

Реквизиты проекта планировки территории и (или) проекта межевания территории в случае, если земельный участок расположен в границах территории, в отношении которой утверждены проект планировки территории и (или) проект межевания территории. Информация о расположении земельного участка в границах территории, в отношении которой принято решение о комплексном развитии территории и (или) заключен договор о комплексном развитии территории:

Наименование	Постановление
Документация по планировке территории не утверждена	

(указывается в случае, если земельный участок расположен в границах территории в отношении которой принято решение о комплексном развитии территории и (или) заключен договор о комплексном развитии территории)

- Храмова Ирина Александровна, консультант отдела территориального планирования и градостроительной деятельности.

Отдел территориального планирования и градостроительной деятельности

Администрации г. Белогорск

(ф.и.о., должность уполномоченного лица, наименование органа)

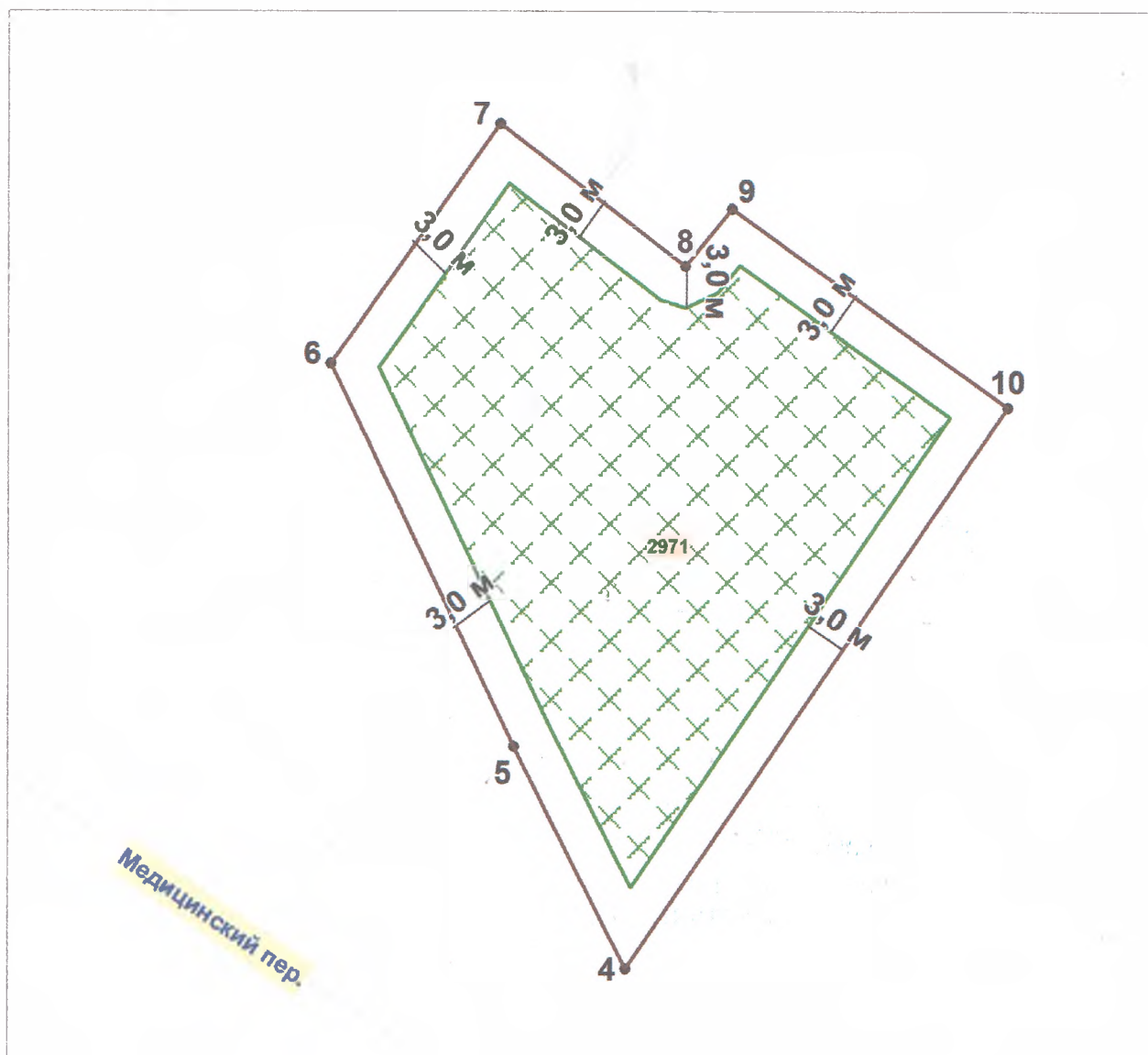
Градостроительный план подготовил



Ирина Храмова
(подпись)




И.А. Храмова
(расшифровка, подпись)

Дата выдачи: 28.08.2025

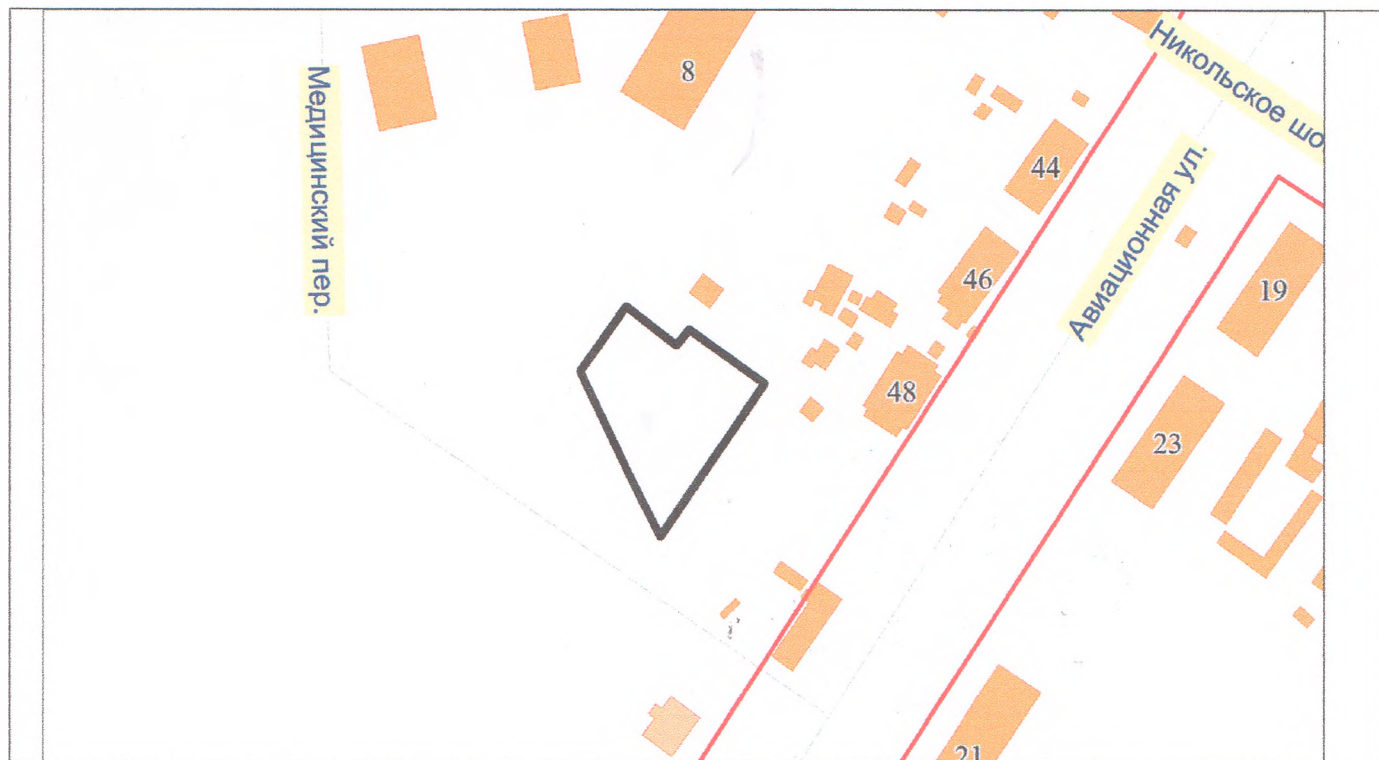


						Амурская область, г. Белогорск			
Изм.	Кол.	Лист	№ док.	Подпись	Дата	ГРАДОСТРОИТЕЛЬНЫЙ ПЛАН ЗЕМЕЛЬНОГО УЧАСТКА	Стадия	Лист	Листов
							ГПЗУ	1	2
Разработал		Храмова И.А.		<i>Храмова И.А.</i>	08.2025	ЧЕРТЕЖ ГРАДОСТРОИТЕЛЬНОГО ПЛАНА ЗЕМЕЛЬНОГО УЧАСТКА М 1:500	ОТДЕЛ ТЕРРИТОРИАЛЬНОГО ПЛАНИРОВАНИЯ И ГРАДОСТРОИТЕЛЬНОЙ ДЕЯТЕЛЬНОСТИ Администрация г. Белогорск, Амурская область		


Условные обозначения к чертежу градостроительного плана земельного участка

	Границы и характерные точки границ земельного участка
	Минимальные отступы от границ земельного участка, в пределах которого разрешается строительство объектов капитального строительства
	Границы, в пределах которых разрешается строительство объектов капитального строительства с учетом минимальных отступов от границ земельного участка

Ситуационная схема расположения земельного участка на плане г. Белогорск



1:2000 (масштаб)

	Условное обозначение границ земельного участка на «Ситуационной схеме расположения земельного участка на плане г. Белогорск»
КК, ВК, ТК,	Условные обозначения мест подключения к канализационной сети - КК; место подключения к водопроводу - ВК; место подключения к тепловым сетям - ТК.
+	Точки подключения (технологического присоединения) объектов капитального строительства к сетям инженерно-технического обеспечения, определенных с учетом программ комплексного развития систем коммунальной инфраструктуры городского округа

Чертеж градостроительного плана земельного участка разработан на топографической основе в масштабе: (нет сведений), выполнил: - данные отсутствуют.

(дата, наименование кадастрового инженера)

Чертеж(и) градостроительного план земельного участка разработан(ы):

- 28.08.2025, отделом территориального планирования и градостроительной деятельности Администрации г. Белогорск

(дата, наименование организации)

2. Информация о градостроительном регламенте либо требованиях к назначению, параметрам и размещению объекта капитального строительства на земельном участке, на который действие градостроительного регламента не распространяется или для которого градостроительный регламент не устанавливается:

Земельный участок расположен в территориальной зоне Ж-3. Территориальная зона Ж-3 Зона застройки индивидуальными жилыми домами Установлен градостроительный регламент

2.1. Реквизиты акта органа государственной власти субъекта Российской Федерации, органа местного самоуправления, содержащего градостроительный регламент либо реквизиты акта федерального органа государственной власти, органа государственной власти субъекта Российской Федерации, органа местного самоуправления, иной организации, определяющего, в соответствии с федеральными законами, порядок использования земельного участка, на который действие градостроительного регламента не распространяется или для которого градостроительный регламент не устанавливается:

Решение Белогорского городского Совета народных депутатов от 29 апреля 2021 № 59/20 об утверждении «Правил землепользования и застройки Муниципального образования городской округ Белогорск Амурской области в новой редакции

(<http://belogorck.ru/ti-gradostroitelnoe-zonirovanie> пункт 1)

2.2. Информация о видах разрешенного использования земельного участка:

Виды разрешенного использования земельного участка		Вид территориальной зоны. Описание видов разрешенного использования земельных участков и объектов капитального строительства	Предельные (минимальные и (или)максимальные) размеры земельных участков, предельные параметры разрешенного строительства, реконструкции объектов капитального строительства
Кодовое обозначение	Наименование		
Ж-3. Зона застройки индивидуальными жилыми домами			
Основные виды разрешенного использования			
2.1	Для индивидуального жилищного строительства	Размещение жилого дома (отдельно стоящего здания количеством надземных этажей не более чем три, высотой не более двадцати метров, которое состоит из комнат и помещений вспомогательного использования, предназначенных для удовлетворения гражданами бытовых и иных нужд, связанных с их проживанием в таком здании, не предназначенного для раздела на самостоятельные объекты недвижимости); выращивание сельскохозяйственных культур; размещение гаражей для собственных нужд и хозяйственных построек включает в себя содержание видов разрешенного использования с кодами 3.1.1 - 3.1.2	1. Предельные (минимальные и (или) максимальные) размеры земельных участков: Минимальная площадь – 600 м²; максимальная площадь – 1500 м² 2. Минимальные отступы от границ земельных участков: не менее 5 м на вновь застраиваемой территории, не менее 3 м – на застроенной территории 3. Предельное количество этажей/предельная высота зданий, строений, сооружений: минимальное – 1, максимальное – 3; максимальная высота – 20 м 4. Максимальный процент застройки: В соответствии с нормативами градостроительного проектирования Минимальная ширина по фронту улицы – 20 м
в редакции решения Белогорского городского Совета народных депутатов от 23.05.2022 № 15/28			
2.1.1	Малозэтажная многоквартирная жилая застройка	Размещение малозэтажных многоквартирных домов (многоквартирные дома высотой до 4 этажей, включая мансардный); обустройство спортивных и детских площадок, площадок для отдыха; размещение объектов обслуживания жилой застройки во встроенных, пристроенных и встроенно-пристроенных помещениях малозэтажного многоквартирного дома, если общая площадь таких помещений в малозэтажном многоквартирном доме не составляет более 15 % общей площади помещений дома	1. Предельные (минимальные и (или) максимальные) размеры земельных участков: Минимальная площадь – 1000 м²; максимальная площадь – 5000 м² 2. Минимальные отступы от границ земельных участков: не менее 5 м 3. Предельное количество этажей/предельная высота зданий, строений, сооружений: минимальное – 1, максимальное – 4 (включая мансардный этаж) 4. Максимальный процент застройки: В соответствии с нормативами градостроительного проектирования Минимальная ширина по фронту улицы – 20 м
в редакции решения Белогорского городского Совета народных депутатов от 21.02.2023 № 06/09			
2.2	Для ведения личного подсобного хозяйства (приусадебный земельный участок)	Размещение жилого дома, указанного в описании вида разрешенного использования с кодом 2.1; производство сельскохозяйственной продукции; размещение гаража и иных вспомогательных сооружений; содержание сельскохозяйственных животных	1. Предельные (минимальные и (или) максимальные) размеры земельных участков: Минимальная площадь – 800 м²; максимальная площадь – 1500 м² 2. Минимальные отступы от границ земельных участков: не менее 5 м на вновь застраиваемой территории, не менее 3 м – на застроенной территории 3. Предельное количество этажей/предельная высота зданий, строений, сооружений: минимальное – 1, максимальное – 3; максимальная высота – 20 м 4. Максимальный процент застройки: В соответствии с нормативами градостроительного проектирования Минимальная ширина по фронту улицы – 20 м
2.3	Блокированная жилая застройка	Размещение жилого дома, имеющего одну или несколько общих стен с соседними жилыми домами (количеством этажей не более чем три, при общем количестве совмещенных домов не более десяти и каждый из которых предназначен для проживания одной семьи, имеет общую стену (общие стены) без проемов с соседним домом или соседними домами, расположен на отдельном земельном участке и имеет выход на территорию общего пользования (жилые дома блокированной застройки); разведение декоративных и плодовых деревьев, овощных и ягодных культур; размещение гаражей для собственных нужд и иных вспомогательных сооружений; обустройство спортивных и детских площадок, площадок для отдыха.	1. Предельные (минимальные и (или) максимальные) размеры земельных участков: Минимальная площадь – 400 м²; максимальная площадь – 4000 м²; (минимальная площадь земельного участка, образуемого под один блок - 200 м², максимальная - 400 м²); количество образуемых земельных участков должно соответствовать количеству блоков; 2. Минимальные отступы от границ земельных участков: не менее 6 м 3. Предельное количество этажей/предельная высота зданий, строений, сооружений: минимальное – 1, максимальное – 3, максимальная высота – 20 м 4. Максимальный процент застройки: В соответствии с нормативами градостроительного проектирования Минимальная ширина по фронту улицы – не подлежит установлению
в редакции решения Белогорского городского Совета народных депутатов от 23.05.2022 № 15/28			
2.4	Передвижное жилье	Размещение сооружений, пригодных к использованию в качестве жилья (палаточные городки, кемпинги, жилые вагончики, жилые прицепы) с возможностью подключения	1. Предельные (минимальные и (или) максимальные) размеры земельных участков: Минимальная площадь – 250 м²; максимальная площадь – 5000 м²

		названных сооружений к инженерным сетям, находящимся на земельном участке или на земельных участках, имеющих инженерные сооружения, предназначенных для общего пользования	2. Минимальные отступы от границ земельных участков: не менее 5 м 3. Предельное количество этажей/предельная высота зданий, строений, сооружений: минимальное – 1, максимальное – 3 4. Максимальный процент застройки: В соответствии с нормативами градостроительного проектирования Минимальная ширина по фронту улицы – 20 м
3.2.2	Оказание социальной помощи населению	Размещение зданий, предназначенных для служб психологической и бесплатной юридической помощи, социальных, пенсионных и иных служб (службы занятости населения, пункты питания малоимущих граждан), в которых осуществляется прием граждан по вопросам оказания социальной помощи и назначения социальных или пенсионных выплат, а также для размещения общественных некоммерческих организаций: некоммерческих фондов, благотворительных организаций, клубов по интересам	1. Предельные (минимальные и (или) максимальные) размеры земельных участков: Минимальная площадь – 600 м ² ; максимальная площадь – 5000 м ² 2. Минимальные отступы от границ земельных участков: не менее 5 м 3. Предельное количество этажей/предельная высота зданий, строений, сооружений: минимальное – 1, максимальное – 3 4. Максимальный процент застройки: В соответствии с нормативами градостроительного проектирования Минимальная ширина по фронту улицы – не подлежит установлению
3.2.3	Оказание услуг связи	Размещение зданий, предназначенных для размещения пунктов оказания услуг почтовой, телеграфной, междугородней и международной телефонной связи	1. Предельные (минимальные и (или) максимальные) размеры земельных участков: Минимальная площадь – 600 м ² ; максимальная площадь – 5000 м ² 2. Минимальные отступы от границ земельных участков: не менее 5 м 3. Предельное количество этажей/предельная высота зданий, строений, сооружений: минимальное – 1, максимальное – 3 4. Максимальный процент застройки: В соответствии с нормативами градостроительного проектирования Минимальная ширина по фронту улицы – не подлежит установлению
3.2.4	Общежития	Размещение зданий, предназначенных для размещения общежитий, предназначенных для проживания граждан на время их работы, службы или обучения, за исключением зданий, размещение которых предусмотрено содержанием вида разрешенного использования с кодом 4.7	1. Предельные (минимальные и (или) максимальные) размеры земельных участков: Минимальная площадь – 600 м ² ; максимальная площадь – 5000 м ² 2. Минимальные отступы от границ земельных участков: не менее 5 м 3. Предельное количество этажей/предельная высота зданий, строений, сооружений: минимальное – 1, максимальное – 4 4. Максимальный процент застройки: В соответствии с нормативами градостроительного проектирования Минимальная ширина по фронту улицы – 20 м
в редакции решения Белогорского городского Совета народных депутатов от 21.02.2023 № 06/09			
3.4.1**	Амбулаторно-поликлиническое обслуживание	Размещение объектов капитального строительства, предназначенных для оказания гражданам амбулаторно-поликлинической медицинской помощи (поликлиники, фельдшерские пункты, пункты здравоохранения, центры матери и ребенка, диагностические центры, молочные кухни, станции донорства крови, клинические лаборатории)	1. Предельные (минимальные и (или) максимальные) размеры земельных участков: не подлежит установлению 2. Минимальные отступы от границ земельных участков: не менее 5 м 3. Предельное количество этажей/предельная высота зданий, строений, сооружений: минимальное – 1, максимальное – 3 4. Максимальный процент застройки: В соответствии с нормативами градостроительного проектирования Минимальная ширина по фронту улицы – не подлежит установлению
3.5.1** *	Дошкольное, начальное и среднее общее образование	Размещение объектов капитального строительства, предназначенных для просвещения, дошкольного, начального и среднего общего образования (детские ясли, детские сады, школы, лицеи, гимназии, художественные, музыкальные школы, образовательные кружки и иные организации, осуществляющие деятельность по воспитанию, образованию и просвещению), в том числе зданий, спортивных сооружений, предназначенных для занятия обучающихся физической культурой и спортом	1. Предельные (минимальные и (или) максимальные) размеры земельных участков: не подлежит установлению 2. Минимальные отступы от границ земельных участков: не менее 5 м 3. Предельное количество этажей/предельная высота зданий, строений, сооружений: минимальное – 1, максимальное – 4 4. Максимальный процент застройки: В соответствии с нормативами градостроительного проектирования Минимальная ширина по фронту улицы – не подлежит установлению
4.4	Магазины	Размещение объектов капитального строительства, предназначенных для продажи товаров, торговая площадь которых составляет до 5000 м ²	1. Предельные (минимальные и (или) максимальные) размеры земельных участков: Минимальная площадь – 400 м ² ; максимальная площадь – 5000 м ² 2. Минимальные отступы от границ земельных участков:

			<p>не менее 5 м</p> <p>3. Предельное количество этажей/предельная высота зданий, строений, сооружений: минимальное – 1, максимальное – 3</p> <p>4. Максимальный процент застройки: В соответствии с нормативами градостроительного проектирования</p> <p>Минимальная ширина по фронту улицы – не подлежит установлению</p>
4.5**	Банковская и страховая деятельность	Размещение объектов капитального строительства, предназначенных для размещения организаций, оказывающих банковские и страховые услуги	<p>1. Предельные (минимальные и (или) максимальные) размеры земельных участков: Минимальная площадь – 600 м²; максимальная площадь – 5000 м²</p> <p>2. Минимальные отступы от границ земельных участков: не менее 5 м</p> <p>3. Предельное количество этажей/предельная высота зданий, строений, сооружений: минимальное – 1, максимальное – 3</p> <p>4. Максимальный процент застройки: В соответствии с нормативами градостроительного проектирования</p> <p>Минимальная ширина по фронту улицы – не подлежит установлению</p>
4.6**	Общественное питание	Размещение объектов капитального строительства в целях устройства мест общественного питания (рестораны, кафе, столовые, закусочные, бары)	<p>1. Предельные (минимальные и (или) максимальные) размеры земельных участков: Минимальная площадь – 600 м²; максимальная площадь – 5000 м²</p> <p>2. Минимальные отступы от границ земельных участков: не менее 5 м</p> <p>3. Предельное количество этажей/предельная высота зданий, строений, сооружений: минимальное – 1, максимальное – 3</p> <p>4. Максимальный процент застройки: В соответствии с нормативами градостроительного проектирования</p> <p>Минимальная ширина по фронту улицы – не подлежит установлению</p>
5.1.2** *	Обеспечение занятий спортом в помещениях	Размещение спортивных клубов, спортивных залов, бассейнов, физкультурно-оздоровительных комплексов в зданиях и сооружениях	<p>1. Предельные (минимальные и (или) максимальные) размеры земельных участков: Минимальная площадь – 600 м²; максимальная площадь – 5000 м²</p> <p>2. Минимальные отступы от границ земельных участков: не менее 5 м</p> <p>3. Предельное количество этажей/предельная высота зданий, строений, сооружений: минимальное – 1, максимальное – 3</p> <p>4. Максимальный процент застройки: В соответствии с нормативами градостроительного проектирования</p> <p>Минимальная ширина по фронту улицы – 20 м</p>
5.1.3** *	Площадки для занятий спортом	Размещение площадок для занятия спортом и физкультурой на открытом воздухе (физкультурные площадки, беговые дорожки, поля для спортивной игры)	<p>1. Предельные (минимальные и (или) максимальные) размеры земельных участков: Минимальная площадь – 80 м²; максимальная площадь – 5000 м²</p> <p>2. Минимальные отступы от границ земельных участков: не менее 6 м</p> <p>3. Предельное количество этажей/предельная высота зданий, строений, сооружений: минимальное – 1, максимальное – 3</p> <p>4. Максимальный процент застройки: В соответствии с нормативами градостроительного проектирования</p> <p>Минимальная ширина по фронту улицы – не подлежит установлению</p>
12.0	Земельные участки (территории) общего пользования	Земельные участки общего пользования. Содержание данного вида разрешенного использования включает в себя содержание видов разрешенного использования с кодами 12.0.1 - 12.0.2	Предельные (минимальные и (или) максимальные) размеры земельных участков, предельные параметры разрешенного строительства, реконструкции объектов капитального строительства не подлежат установлению
12.0.1	Улично-дорожная сеть	Размещение объектов улично-дорожной сети: автомобильных дорог, трамвайных путей и пешеходных тротуаров в границах населенных пунктов, пешеходных переходов, бульваров, площадей, проездов, велодорожек и объектов велотранспортной и инженерной инфраструктуры; размещение придорожных стоянок (парковок) транспортных средств в границах городских улиц и дорог, за исключением предусмотренных видами разрешенного использования с кодами 2.7.1, 4.9, 7.2.3, а также некапитальных сооружений, предназначенных	Предельные (минимальные и (или) максимальные) размеры земельных участков, предельные параметры разрешенного строительства, реконструкции объектов капитального строительства не подлежат установлению

		для охраны транспортных средств	
12.0.2	Благоустройство территории	Размещение декоративных, технических, планировочных, конструктивных устройств, элементов озеленения, различных видов оборудования и оформления, малых архитектурных форм, некапитальных нестационарных строений и сооружений, информационных щитов и указателей, применяемых как составные части благоустройства территории, общественных туалетов	Предельные (минимальные и (или) максимальные) размеры земельных участков, предельные параметры разрешенного строительства, реконструкции объектов капитального строительства не подлежат установлению
Условно разрешенные виды использования			
2.1.1	Малозэтажная многоквартирная жилая застройка	Размещение малозэтажных многоквартирных домов (многоквартирные дома высотой до 4 этажей, включая мансардный); обустройство спортивных и детских площадок, площадок для отдыха; размещение объектов обслуживания жилой застройки во встроенных, пристроенных и встроено-пристроенных помещениях малозэтажного многоквартирного дома, если общая площадь таких помещений в малозэтажном многоквартирном доме не составляет более 15% общей площади помещений дома	1. Предельные (минимальные и (или) максимальные) размеры земельных участков: Минимальная площадь – 1000 м ² ; максимальная площадь – 10000 м ² 2. Минимальные отступы от границ земельных участков: не менее 5 м 3. Предельное количество этажей/предельная высота зданий, строений, сооружений: минимальное – 1, максимальное – 4 (включая мансардный этаж) 4. Максимальный процент застройки: В соответствии с нормативами градостроительного проектирования Минимальная ширина по фронту улицы – не подлежит установлению
3.2.1	Дома социального обслуживания	Размещение зданий, предназначенных для размещения домов престарелых, домов ребенка, детских домов, пунктов ночлега для бездомных граждан; размещение объектов капитального строительства для временного размещения вынужденных переселенцев, лиц, признанных беженцами	1. Предельные (минимальные и (или) максимальные) размеры земельных участков: Минимальная площадь – 600 м ² ; максимальная площадь – 5000 м ² 2. Минимальные отступы от границ земельных участков: не менее 5 м 3. Предельное количество этажей/предельная высота зданий, строений, сооружений: минимальное – 1, максимальное – 3 4. Максимальный процент застройки: В соответствии с нормативами градостроительного проектирования Минимальная ширина по фронту улицы – не подлежит установлению
<i>Код 3.2.4 исключен -редакция решения Белогорского городского Совета народных депутатов от 21.02.2023 № 06/09</i>			
3.3**	Бытовое обслуживание	Размещение объектов капитального строительства, предназначенных для оказания населению или организациям бытовых услуг (мастерские мелкого ремонта, ателье, бани, парикмахерские, прачечные, химчистки, похоронные бюро)	1. Предельные (минимальные и (или) максимальные) размеры земельных участков: Минимальная площадь – 600 м ² ; максимальная площадь – 5000 м ² 2. Минимальные отступы от границ земельных участков: не менее 5 м 3. Предельное количество этажей/предельная высота зданий, строений, сооружений: минимальное – 1, максимальное – 3 4. Максимальный процент застройки: В соответствии с нормативами градостроительного проектирования Минимальная ширина по фронту улицы – не подлежит установлению
3.5.2	Среднее и высшее профессиональное образование	Размещение объектов капитального строительства, предназначенных для профессионального образования и просвещения (профессиональные технические училища, колледжи, художественные, музыкальные училища, общества знаний, институты, университеты, организации по переподготовке и повышению квалификации специалистов и иные организации, осуществляющие деятельность по образованию и просвещению), в том числе зданий, спортивных сооружений, предназначенных для занятия обучающихся физической культурой и спортом	1. Предельные (минимальные и (или) максимальные) размеры земельных участков: не подлежит установлению 2. Минимальные отступы от границ земельных участков: не менее 5 м 3. Предельное количество этажей/предельная высота зданий, строений, сооружений: минимальное – 1, максимальное – 4 4. Максимальный процент застройки: В соответствии с нормативами градостроительного проектирования Минимальная ширина по фронту улицы – не подлежит установлению
3.6.1	Объекты культурно-досуговой деятельности	Размещение зданий, предназначенных для размещения музеев, выставочных залов, художественных галерей, домов культуры, библиотек, кинотеатров и кинозалов, театров, филармоний, концертных залов, планетариев	1. Предельные (минимальные и (или) максимальные) размеры земельных участков: Минимальная площадь – 600 м ² ; максимальная площадь – 5000 м ² 2. Минимальные отступы от границ земельных участков: не менее 5 м 3. Предельное количество этажей/предельная высота зданий, строений, сооружений: минимальное – 1, максимальное – 3 4. Максимальный процент застройки: В соответствии с нормативами градостроительного проектирования Минимальная ширина по фронту улицы – не подлежит установлению

			установлению
3.7	Религиозное использование	Размещение зданий и сооружений религиозного использования. Содержание данного вида разрешенного использования включает в себя содержание видов разрешенного использования с кодами 3.7.1 - 3.7.2	Установлены для видов разрешенного использования с кодами 3.7.1-3.7.2
3.7.1	Осуществление религиозных обрядов	Размещение зданий и сооружений, предназначенных для совершения религиозных обрядов и церемоний (в том числе церкви, соборы, храмы, часовни, мечети, молельные дома, синагоги)	1. Предельные (минимальные и (или) максимальные) размеры земельных участков: Минимальная площадь – 600 м ² ; максимальная площадь – 5000 м ² 2. Минимальные отступы от границ земельных участков: не менее 5 м 3. Предельное количество этажей/предельная высота зданий, строений, сооружений: минимальное – 1, максимальное – 3 4. Максимальный процент застройки: В соответствии с нормативами градостроительного проектирования Минимальная ширина по фронту улицы – не подлежит установлению
3.7.2	Религиозное управление и образование	Размещение зданий, предназначенных для постоянного местонахождения духовных лиц, паломников и послушников в связи с осуществлением ими религиозной службы, а также для осуществления благотворительной и религиозной образовательной деятельности (монастыри, скиты, дома священнослужителей, воскресные и религиозные школы, семинарии, духовные училища)	1. Предельные (минимальные и (или) максимальные) размеры земельных участков: Минимальная площадь – 600 м ² ; максимальная площадь – 5000 м ² 2. Минимальные отступы от границ земельных участков: не менее 5 м 3. Предельное количество этажей/предельная высота зданий, строений, сооружений: минимальное – 1, максимальное – 3 4. Максимальный процент застройки: В соответствии с нормативами градостроительного проектирования Минимальная ширина по фронту улицы – не подлежит установлению
3.10.1	Амбулаторное ветеринарное обслуживание	Размещение объектов капитального строительства, предназначенных для оказания ветеринарных услуг без содержания животных	1. Предельные (минимальные и (или) максимальные) размеры земельных участков: Минимальная площадь – 500 м ² ; максимальная площадь – 1500 м ² 2. Минимальные отступы от границ земельных участков: не менее 5 м 3. Предельное количество этажей/предельная высота зданий, строений, сооружений: минимальное – 1, максимальное – 3 4. Максимальный процент застройки: В соответствии с нормативами градостроительного проектирования Минимальная ширина по фронту улицы – не подлежит установлению
4.1**	Деловое управление	Размещение объектов капитального строительства с целью: размещения объектов управленческой деятельности, не связанной с государственным или муниципальным управлением и оказанием услуг, а также с целью обеспечения совершения сделок, не требующих передачи товара в момент их совершения между организациями, в том числе биржевая деятельность (за исключением банковской и страховой деятельности)	1. Предельные (минимальные и (или) максимальные) размеры земельных участков: Минимальная площадь – 600 м ² ; максимальная площадь – 5000 м ² 2. Минимальные отступы от границ земельных участков: не менее 5 м 3. Предельное количество этажей/предельная высота зданий, строений, сооружений: минимальное – 1, максимальное – 3 4. Максимальный процент застройки: В соответствии с нормативами градостроительного проектирования Минимальная ширина по фронту улицы – не подлежит установлению
4.7**	Гостиничное обслуживание	Размещение гостиниц	1. Предельные (минимальные и (или) максимальные) размеры земельных участков: Минимальная площадь – 600 м ² ; максимальная площадь – 5000 м ² 2. Минимальные отступы от границ земельных участков: не менее 5 м 3. Предельное количество этажей/предельная высота зданий, строений, сооружений: минимальное – 1, максимальное – 3 4. Максимальный процент застройки: В соответствии с нормативами градостроительного проектирования Минимальная ширина по фронту улицы – не подлежит установлению
в редакции решения Белогорского городского Совета народных депутатов от 23.05.2022 № 15/28			
8.3	Обеспечение внутреннего правопорядка	Размещение объектов капитального строительства, необходимых для подготовки и поддержания в готовности органов внутренних дел, Росгвардии и спасательных служб, в которых существует военизированная служба;	1. Предельные (минимальные и (или) максимальные) размеры земельных участков: не подлежит установлению 2. Минимальные отступы от границ земельных участков: не менее 5 м

		размещение объектов гражданской обороны, за исключением объектов гражданской обороны, являющихся частями производственных зданий	3. Предельное количество этажей/предельная высота зданий, строений, сооружений: минимальное – 1, максимальное – 3 4. Максимальный процент застройки: В соответствии с нормативами градостроительного проектирования Минимальная ширина по фронту улицы – не подлежит установлению
Вспомогательные виды разрешенного использования			
3.1	Коммунальное обслуживание	Размещение зданий и сооружений в целях обеспечения физических и юридических лиц коммунальными услугами. Содержание данного вида разрешенного использования включает в себя содержание видов разрешенного использования с кодами 3.1.1 - 3.1.2	Установлены для видов разрешенного использования с кодами 3.1.1-3.1.2
3.1.1	Предоставление коммунальных услуг	Размещение зданий и сооружений, обеспечивающих поставку воды, тепла, электричества, газа, отвод канализационных стоков, очистку и уборку объектов недвижимости (котельных, водозаборов, очистных сооружений, насосных станций, водопроводов, линий электропередач, трансформаторных подстанций, газопроводов, линий связи, телефонных станций, канализаций, стоянок, гаражей и мастерских для обслуживания уборочной и аварийной техники, сооружений, необходимых для сбора и плавки снега)	Предельные (минимальные и (или) максимальные) размеры земельных участков, предельные параметры разрешенного строительства, реконструкции объектов капитального строительства не подлежат установлению
3.1.2	Административные здания организаций, обеспечивающих предоставление коммунальных услуг	Размещение зданий, предназначенных для приема физических и юридических лиц в связи с предоставлением им коммунальных услуг	1. Предельные (минимальные и (или) максимальные) размеры земельных участков: Минимальная площадь – 600 м ² ; максимальная площадь – 5000 м ² 2. Минимальные отступы от границ земельных участков: не менее 5 м 3. Предельное количество этажей/предельная высота зданий, строений, сооружений: минимальное – 1, максимальное – 3 4. Максимальный процент застройки: В соответствии с нормативами градостроительного проектирования Минимальная ширина по фронту улицы – не подлежит установлению
Примечания: * объекты указанных видов использования могут размещаться только на земельных участках, прилегающих к улицам, дорогам и основным проездам, являющимся территориями общего пользования; ** размещение помещений общественного назначения, которые допускаются во встроенных и встроенно-пристроенных помещениях индивидуального жилого дома; *** размещение возможно с целью размещения объекта местного значения, определенного Генеральным планом Муниципального образования городской округ Белогорск Амурской области			

2.3. Предельные (минимальные и (или) максимальные) размеры земельного участка и предельные параметры разрешенного строительства, реконструкции объекта капитального строительства, установленные градостроительным регламентом для территориальной зоны, в которой расположен земельный участок:

Предельные (минимальные и (или) максимальные) размеры земельных участков, в том числе их площадь			Минимальные отступы от границ земельного участка в целях определения мест допустимого размещения зданий, строений, сооружений, за пределами которых запрещено строительство зданий, строений, сооружений	Предельное количество этажей и (или) предельная высота зданий, строений, сооружений	Максимальный процент застройки в границах земельного участка, определяемый как отношение суммарной площади земельного участка, которая может быть застроена, ко всей площади земельного участка	Требования к архитектурным решениям объектов капитального строительства, расположенным в границах территории исторического поселения федерального или регионального значения	Иные показатели
1	2	3	4	5	6	7	8
Длина, м	Ширина, м	Площадь, м ² или га					
-	-	-	-	-	-	-	-

Статья 37 Правил землепользования и застройки Муниципального образования городской округ Белогорск Амурской области в новой редакции, утвержденных решением Белогорского городского Совета народных депутатов от 29 апреля 2021 № 59/20:

3.1. Минимальные отступы от границ земельного участка до стен зданий, строений, сооружений:

3.1.1. Минимальные отступы для жилых зон (Ж-1, Ж-2, Ж-2.1, Ж-3, Ж-3.1, ОД-2) на вновь застраиваемой территории – в соответствии с таблицей 2 статьи 36; на застроенной территории:

До границы соседнего земельного участка расстояния по санитарно-бытовым условиям должны быть не менее:

- от стен индивидуального, блокированного дома – 3 м;
- от постройки для содержания скота и птицы – 4 м;
- от хозяйственных построек (сарая, гаража, бани) – 1 м;
- от мусоросборников – расстояние от площадок с контейнерами для отходов до границ участков жилых домов, детских учреждений, озелененных площадок следует устанавливать не менее 50 м, но не более 100 м;
- от дворовых туалетов, помойных ям, выгребов, септиков – 4 м;
- от стволов высокорослых деревьев – 4 м;
- от стволов среднерослых деревьев – 2 м;
- от кустарника – 1 м.

Расстояние от дворового туалета до стен соседнего дома следует принимать не менее

12 м, до источника водоснабжения (колодца) – не менее 25 м.

Вспомогательные строения, за исключением автостоянок, размещать со стороны улиц не допускается.

Допускается блокировка жилых домов, а также хозяйственных построек на смежных земельных участках по взаимному согласию домовладельцев при новом строительстве с учетом противопожарных требований.

Минимальные отступы для зоны садоводческих или огороднических некоммерческих товариществ (СХ-1):

- от садового (или жилого) дома – 3 м;
- отдельно стоящей хозяйственной постройки [или части садового (жилого) дома] с помещениями для содержания скота и птицы – 4 м;
- других хозяйственных построек – 1 м;
- стволов высокорослых деревьев – 3 м, среднерослых – 2 м;
- кустарника – 1 м.

Минимальные расстояния между постройками должны быть, м:

- от садового дома или жилого дома до душа, отдельно стоящей бани (сауны), надворной уборной – 8;
- от колодца до надворной уборной и компостного устройства – 8.

На территории ведения садоводства расстояния от окон жилых помещений до стен дома и хозяйственных построек (сарая, гаража, гаража-стоянки, бани), расположенных на соседних садовых земельных участках, должны быть не менее 4 м. При отсутствии централизованной канализации расстояние от надворной уборной до стен соседнего дома необходимо принимать не менее 12 м.

Допускается блокировка жилых домов, а также хозяйственных построек на смежных земельных участках по взаимному согласию домовладельцев при новом строительстве с учетом противопожарных требований.

3.1.2. Все конструктивные элементы здания, находящиеся над и под поверхностью земли (отмостка, прямки, крыльца, пандусы, колонны, козырьки, балконы, эркеры, лестницы и т.п. элементы), размещаются в границах предоставляемого земельного участка.

Минимальный отступ определяется от крайнего выступающего конструктивного элемента здания. Части здания и его конструктивные элементы (надземные и подземные) не должны находиться на смежных земельных участках и территориях общего пользования.

При реконструкции объектов капитального строительства минимальные отступы от границ земельного участка применяются только в отношении вновь возводимых частей здания, в отношении существующих частей здания данный параметр не применяется.

3.1.3. В случаях предоставления разрешений на отклонение от предельных параметров, в части минимального отступа от границ земельных участков до зданий, строений, сооружений допускается (при обосновании) сокращение размера отступа – но не менее чем до 1 м (за исключением случаев, перечисленных в части 3.1.4 настоящей статьи Правил).

Порядок предоставления разрешения на отклонение от предельных параметров разрешенного строительства, реконструкции объектов капитального строительства осуществляется в соответствии со статьей 11 Правил.

3.1.4. Объекты капитального строительства допускается размещать без отступов от границ земельных участков в случаях:

- 1) блокировки объектов капитального строительства на смежных земельных участках (с той стороны земельного участка, где предусматривается блокировка);
- 2) если граница земельного участка проходит по линии регулирования застройки, совпадающей с красной линией, и отмостка здания совмещается с тротуаром улицы;
- 3) реконструкции здания (только при надстройке), если земельный участок под зданием сформирован по его контуру;
- 4) при развитии территорий, застроенных гаражами боксового типа для индивидуального использования, – в рядах существующих гаражей боксового типа, при соблюдении противопожарных требований, технических регламентов и обеспечения условий беспрепятственного доступа к территориям общего пользования. Максимальный коэффициент застройки используемого земельного участка под гаражный бокс – 100%. Предельная (максимальная) высота гаража – не более 3 м.

В данных случаях не требуется получение разрешения на отклонение от предельных параметров строительства, реконструкции объекта капитального строительства в части минимальных отступов от границ земельных участков.

3.2. Не допускаются выступы фасадов зданий, лестниц, крылец и прямков за красную линию, за исключением случаев реконструкции существующих объектов.

При реконструкции существующих объектов допускается выступ за красную линию только существующих фасадов зданий, все новые возводимые части здания - пристройки размещаются с учетом красной линии. При реконструкции допускается выступ за красную линию вновь запроектированных открытых лестниц, пандусов, крылец и прямков, но не более чем на 1,5 м, при условии организации беспрепятственного движения пешеходов и невозможности размещения данных конструктивных элементов в другой части здания.

Выступы за красную линию (в сторону улицы) балконов, эркеров, козырьков не допускаются более 2 м и ниже 3 м от уровня земли.

Во всех территориальных зонах не допускается нависание конструктивных элементов зданий, строений, сооружений над территорией смежных земельных участков.

Подземная часть зданий, строений, сооружений должна располагаться в границах отведенного земельного участка с учетом красных линий. Не допускается выступ за красную линию подземных частей здания, строения, сооружения.

3.3. Минимальные отступы от красных линий улиц, проездов до зданий:

3.3.2. В зонах Ж-3, СХ-1 на застроенной территории – отступ от красной линии – не менее 3 м., на вновь застраиваемой территории отступ от красной линии – не менее 5 м., для объектов общественного назначения – отступ от красной линии – не менее 5 м.

3.3.3. В условиях комплексной реконструкции территории – линия регулирования застройки устанавливается документацией по планировке территории.

3.3.4. При «точечной застройке» в условиях застроенных территорий кварталов со сложившейся застройкой:

- при наличии утвержденной документации по планировке территории – в соответствии с данной документацией;
- при отсутствии документации по планировке территории;
- при наличии установленных красных линий – в случае если фасады зданий существующей застройки не выходят за красную линию (в сторону улиц), либо совпадают (пересекаются) с ней, допускается по существующей линии регулирования застройки; в остальных случаях – по красной линии;
- при отсутствии красных линий – по существующей линии регулирования застройки;
- при наличии правоустанавливающих документов или при постановке на кадастровый учет до утверждения акта установления красных линий и линий градостроительного регулирования застройки на территории Муниципального образования городской округ Белогорск Амурской области – по красной линии или по существующей линии регулирования застройки.

3.3.5. Расстояния от красных линий до зданий (земельных участков) дошкольных образовательных и общеобразовательных организаций определяется по расчету, согласно утвержденным методикам с учетом обеспечения санитарно-эпидемиологических требований по уровню физических и химических воздействий на атмосферный воздух шума и качеству воздуха согласно Приказа расстояния от красных линий до зданий (земельных участков) дошкольных образовательных и общеобразовательных организаций определяется по расчету согласно приказу Министерства природных ресурсов и экологии РФ от 06.06.2017 г. № 273 и ГОСТ 23337 соответственно.

3.4. Общие требования в части озеленения территории земельных участков:

3.4.1. К озелененным территориям, требуемым градостроительными регламентами к размещению на земельных участках, относятся части участков, которые не застроены строением (или строениями) и не используются (не предназначены для использования) для проезжей части, парковки или тротуара и при этом покрыты зелеными насаждениями (цветники, газоны, кустарники, высокоствольные деревья и т.п.), водоемами, пляжами, доступными для всех пользователей объектов, расположенных на земельном участке или в квартале.

3.4.2. Озелененная территория земельного участка может быть оборудована:

- площадками для отдыха взрослых, детскими площадками,
- открытыми спортивными площадками.

3.4.3. Доля озелененных территорий для иных объектов в указанных зонах (кроме садов и скверов) не устанавливается, при этом обязательно сохранение существующих озелененных территорий либо проведение компенсационного озеленения в соответствии с действующими нормами. Доля озелененных территорий парков, садов, скверов – 70%.

Подпункт 3.4.4. исключен - редакция решения Белогорского городского Совета народных депутатов от 29.06.2023 № 12/53

3.4.5. Требования к озеленению земельных участков не относятся к встроенным в жилые дома нежилым помещениям с общей площадью менее 200 м².

3.4.6. При совмещении на одном земельном участке видов использования с различными требованиями к озеленению, минимальный размер озелененных территорий рассчитывается применительно к частям земельного участка, выделяемым как земельные доли разных видов использования, пропорционально общей площади зданий или помещений разного назначения.

3.4.7. На территории муниципального образования могут использоваться два вида озеленения: стационарное – посадка растений в грунт, и мобильное – посадка растений в специальные передвижные емкости (контейнеры, вазоны и т.п.). Стационарное и мобильное озеленение используют для создания архитектурно-ландшафтных объектов (газонов, садов, цветников, площадок с кустами и деревьями и т.п.) на естественных и искусственных элементах рельефа, фасадах (вертикальное озеленение) зданий и сооружений.

3.4.8. При застройке земельных участков, расположенных вне рекреационных зон и примыкающих к лесам, лесопаркам, городским и районным садам и паркам в пределах доступности не более 300 м, площадь озеленения допускается уменьшать, но не более чем на 30 %.

3.4.9. Требования к размерам и озеленению санитарно-защитных зон следует принимать в соответствии с техническими регламентами, СанПиНами и иными действующими нормативными техническими документами, но не менее 50 % территории, находящейся в границах санитарно-защитной зоны.

3.8. Характер ограждения земельных участков рекомендуется принимать следующий:

- со стороны улиц и проездов ограждения земельных участков должны быть выдержаны в едином стиле как минимум на протяжении одного квартала с обеих сторон улиц. Максимально допустимая высота ограждений принимается не более 1,8 м, степень светопрозрачности – от 0 до 100 % по всей высоте;
- на границе с соседним земельным участком следует устанавливать ограждения, обеспечивающие минимальное затемнение территории соседнего участка. Максимально допустимая высота ограждений принимается не более 1,7 м, степень светопрозрачности – от 50 до 100 % по всей высоте.

Постановление Администрации города Белогорск Амурской области № 428 от 13.03.2025 Об утверждении административного регламента предоставления муниципальной услуги «Предоставление решения о согласовании архитектурно - градостроительного облика объекта капитального строительства на территории города Белогорск Амурской области» (<http://belogorck.ru/adm/napravleniya-devatelnosti/gradostroitelnav-devatelnost>)

Статья 35.1 Правил землепользования и застройки Муниципального образования городской округ Белогорск Амурской области в новой редакции, утвержденных решением Белогорского городского Совета народных депутатов от 29 апреля 2021 № 59/20

3. Предоставление решения о согласовании АГО ОКС осуществляется уполномоченным органом Администрации г. Белогорск в соответствии с «Правилами согласования архитектурно-градостроительного облика объектов капитального строительства», утвержденными Постановлением Правительства Российской Федерации от 29.05.2023 № 857. При отсутствии согласования АГО уполномоченный орган Администрации отказывает в выдаче разрешения на строительство ОКС на основании положений статьи 51 ГрК РФ.
4. На территории города Белогорск устанавливаются три зоны, в границах которых предусматриваются требования к АГО ОКС. Согласование АГО не проводится в отношении земель и земельных участков, расположенных в границах особых экономических зон и территорий опережающего развития и территорий, на которые не распространяется действие градостроительных регламентов.
5. Согласование АГО не требуется в отношении следующих ОКС, указанных в пунктах 1 - 4 части 2 статьи 40.1 ГрК РФ:

- 1) ОКС, расположенных на земельных участках, действие градостроительного регламента на которые не распространяется;
- 2) объектов, для строительства или реконструкции которых не требуется получение разрешения на строительство;
- 3) объектов, расположенных на земельных участках, находящихся в пользовании учреждений, исполняющих наказание;
- 4) объектов обороны и безопасности, объектов Вооруженных Сил Российской Федерации, других войск, воинских формирований и органов, осуществляющих функции в области обороны страны и безопасности государства;
- 5) иных объектов, определенных Правительством Российской Федерации, нормативными правовыми актами органов государственной власти субъектов Российской Федерации.

а также в отношении:

- а) гидротехнических сооружений;
- б) объектов и инженерных сооружений, предназначенных для производства товаров в сферах электро-, газо-, тепло-, водоснабжения и водоотведения;
- в) подземных сооружений;
- г) ОКС, предназначенных для наблюдений за физическими и химическими процессами, происходящими в окружающей среде, определения ее гидрометеорологических, агрометеорологических и гелиогеофизических характеристик, уровня загрязнения атмосферного воздуха, почв и водных объектов;
- д) ОКС, предназначенных (используемых) для обработки, утилизации, обезвреживания и размещения отходов производства и потребления;
- е) ОКС, предназначенных для обезвреживания, размещения и утилизации медицинских отходов;
- ж) ОКС, предназначенных для хранения, переработки и утилизации биологических отходов;
- з) ОКС, связанных с обращением с радиоактивными отходами;
- и) ОКС, связанных с обращением веществ, разрушающих озоновый слой;
- к) объектов использования атомной энергии;
- л) опасных производственных объектов, определяемых в соответствии с законодательством Российской Федерации.

Требования к назначению, параметрам и размещению объекта капитального строительства на земельном участке, на который действие градостроительного регламента не распространяется или для которого градостроительный регламент не устанавливается: не заполняется

Причины отнесения земельного участка к виду земельного участка, на который действие градостроительного регламента не распространяется или для которого градостроительный регламент не устанавливается	Реквизиты акта, регулирующие использование земельного участка	Требования к использованию земельного участка	Требования к параметрам объекта капитального строительства			Требования к размещению объектов капитального строительства	
			Предельное количество этажей и (или) предельная высота зданий, строений, сооружений	Максимальный процент застройки в границах земельного участка, определяемый как отношение суммарной площади земельного участка, которая может быть застроена, ко всей площади земельного участка	Иные требования к параметрам объекта капитального строительства	Минимальные отступы от границ земельного участка в целях определения мест допустимого размещения зданий, строений, сооружений, за пределами которых запрещено строительство зданий, строений, сооружений	Иные требования к размещению объектов капитального строительства
1	2	3	4	5	6	7	8

3. Информация о расположенных в границах земельного участка объектах капитального строительства и объектах культурного наследия: информация отсутствует

3.1. Объекты капитального строительства

№ _____ , _____ ,
 (согласно чертежу(ам) градостроительного плана) (назначение объекта капитального строительства, этажность, высотность, общая площадь, площадь застройки)
 инвентаризационный или кадастровый номер _____

3.2. Объекты, включенные в единый государственный реестр объектов культурного наследия (памятников истории и культуры) народов Российской Федерации

№ _____ информация отсутствует _____ информация отсутствует _____
 (согласно чертежу(ам) градостроительного плана) (назначение объекта культурного наследия, общая площадь, площадь застройки)
 информация отсутствует _____
 (наименование органа государственной власти, принявшего решение о включении выявленного объекта культурного наследия в реестр, реквизиты этого решения)
 регистрационный номер в реестре _____ информация отсутствует _____
 от _____ информация отсутствует _____
 (дата)

4. Информация о расчетных показателях минимально допустимого уровня обеспеченности территории объектами коммунальной, транспортной, социальной инфраструктур и расчетных показателях максимально допустимого уровня территориальной доступности указанных объектов для населения в случае, если земельный участок расположен в границах территории, в отношении которой предусматривается осуществление деятельности по комплексному развитию территории:

Информация о расчетных показателях минимально допустимого уровня обеспеченности территории								
Объекты коммунальной инфраструктуры			Объекты транспортной инфраструктуры			Объекты социальной инфраструктуры		
Наименование вида объекта	Единица измерения	Расчетный показатель	Наименование вида объекта	Единица измерения	Расчетный показатель	Наименование вида объекта	Единица измерения	Расчетный показатель
1	2	3	4	5	6	7	8	9
Информация о расчетных показателях максимально допустимого уровня территориальной доступности								
Наименование вида объекта	Единица измерения	Расчетный показатель	Наименование вида объекта	Единица измерения	Расчетный показатель	Наименование вида объекта	Единица измерения	Расчетный показатель
1	2	3	4	5	6	7	8	9

5. Информация об ограничениях использования земельного участка, в том числе, если земельный участок полностью или частично расположен в границах зон с особыми условиями использования территорий: -

Информация отсутствует

6. Информация о границах зон с особыми условиями использования территорий, если земельный участок полностью или частично расположен в границах таких зон:

Наименование зоны с особыми условиями использования территории с указанием объекта, в отношении которого установлена такая зона	Перечень координат характерных точек в системе координат, используемой для ведения Единого государственного реестра недвижимости		
	Обозначение (номер) характерной точки	X	Y
1	2	3	4
отсутствует	-	-	-

При отсутствии в границах земельного участка границ зон с особыми условиями использования территорий, в графе 1 таблицы пишется «Отсутствует», а в графах 2, 3 и 4 таблицы ставятся прочерки. При отсутствии сведений о координатах характерных точек границ зон с особыми условиями использования территорий в источниках информации, используемых для подготовки градостроительного плана земельного участка, в соответствующих графах ставятся прочерки.

7. Информация о границах зон действия публичных сервитутов: информация отсутствует

Обозначение (номер) характерной точки	Перечень координат характерных точек в системе координат, используемой для ведения Единого государственного реестра недвижимости	
	X	Y
-	-	-

8. Номер и (или) наименование элемента планировочной структуры, в границах которого расположен земельный участок :

номер и наименование элемента планировочной структуры

9. Информация о возможности подключения (технологического присоединения) объектов капитального строительства к сетям инженерно-технического обеспечения, определенных с учетом программ комплексного развития систем коммунальной инфраструктуры поселения, городского округа

Наименование организации выдавшей технические условия подключения (технологического присоединения)	Реквизиты документа	Вид ресурса получаемого от сетей инженерно-технологического обеспечения	Информация о максимальной нагрузке подключения ОКС к сетям инженерно-технологического обеспечения	Сроки подключения ОКС к сетям инженерно-технологического обеспечения	Срок действия технических условий
ООО «Городские энергетические сети» (см. приложение к ГПЗУ)	№ 1570 от 22.08.2025	теплоснабжение	имеется техническая возможность	информация отсутствует	информация отсутствует
ООО «Водоканал г. Белогорск» (см. приложение к ГПЗУ)	№ 655 от 26.08.2025	водоснабжение	отсутствует техническая возможность	Сроки технологического присоединения к сетям инженерно-технологического обеспечения – не более 3-х лет, с момента выдачи ТУ, при условии заключения договора на технологическое присоединение	не более 3-х лет с момента выдачи ТУ
		водоотведение	отсутствует техническая возможность		

10. Реквизиты нормативных правовых актов субъекта Российской Федерации, муниципальных правовых актов, устанавливающих требования к благоустройству территории:

Решение Белогорского городского Совета народных депутатов от 26 января 2023 года № 05/02 «Об утверждении Правил благоустройства территории муниципального образования города Белогорск». (<http://www.belogorck.ru/>)

11. Информация о красных линиях: информация отсутствует

Обозначение (номер) характерной точки	Перечень координат характерных точек в системе координат, используемой для ведения Единого государственного реестра недвижимости	
	X	Y
-	-	-

12. Информация о требованиях к архитектурно – строительному облику объекта капитального строительства:

№	Требования к архитектурно-градостроительному облику объекта капитального строительства	Показатель
	2	3

1	Требования к объёмно-пространственным и архитектурно-стилистическим характеристикам ОКС.	<p>1.1 объёмные и пространственные характеристики фасадов ОКС, должны иметь архитектурную выразительность и гармоничное решение объёмов и плоскостей, иметь пропорциональный строй архитектурных элементов;</p> <p>1.2 архитектурно-стилистические решения нескольких входных групп нежилых помещений, встроенных в многоквартирные дома, должны выполняться в стилистическом единстве. Реконструкция встроенных нежилых помещений должна предусматривать архитектурно-градостроительное решение этажа многоквартирного дома в целом;</p> <p>1.3 для балконов и лоджий допускается, при соответствующем градостроительном обосновании, изменение материала экранов ограждений, остекления, цвета и конфигурации, устройство навесов и выносов в случае их соответствия единому проектному решению фасада;</p> <p>1.4 допускается строительство, пристройка балконов и лоджий на главных и боковых фасадах зданий, при условии применения проектных решений, предусматривающих единое решение фасадов ОКС;</p> <p>1.5 не допускается размещение на фасадах и его элементах, в окнах зданий рекламных баннеров, вывесок и указателей, отдельных конструктивных элементов, дополнительного оборудования фасадов ОКС, информационных элементов и устройств, рекламных конструкций без учета требований раздела 11 «Требований к размещению и содержанию средств наружной информации» «Правил благоустройства территории муниципального образования города Белогорск», утвержденных решением Белогорского городского Совета народных депутатов от 26.01.2023 № 05/02 «Об утверждении правил благоустройства территории муниципального образования город Белогорск»</p> <p>1.6 допускается применение сайдинга и профлиста в облицовке фасадов многоквартирных домов, общественно-деловых объектов, объектов здравоохранения, культурно-досуговой деятельности, социального обслуживания, торговли, религиозного назначения при представлении соответствующего градостроительного обоснования принятого проектного решения.</p>
2	Требования к цветовым решениям ОКС	Единые рекомендуемые к применению требования, к цветовым решениям при строительстве и реконструкции ОКС для облицовочных и отделочных материалов в Зоне 3 не устанавливаются
3	Требования к отделочным и (или) строительным материалам, определяющим архитектурный облик ОКС	Единые рекомендуемые к применению требования, к цветовым решениям при строительстве и реконструкции ОКС для облицовочных и отделочных материалов в Зоне 3 не устанавливаются
4	Требования к размещению технического и инженерного оборудования на фасадах и кровлях ОКС	Допускается размещения технического и инженерного оборудования на фасадах и кровлях ОКС при новом строительстве, при условии применения единых проектных решений с использованием декоративных ниш, сборных корзин и (или) иных архитектурных приемов и способов. Требования не распространяются при осуществлении реконструкции существующих ОКС
5	Требования к подсветке фасадов ОКС	<p>Главные фасады строящихся и реконструируемых ОКС оборудуются декоративной подсветкой с целью подчёркивания особенностей отдельных зданий, а также для маскировки недостатков фасадных элементов. Использовать вертикальный и (или) горизонтальный прием внешней подсветки фасадов светодиодными прожекторами, в том числе для улучшения навигации в ночное время и повышения общей безопасности улиц.</p> <p>Также необходимо предусматривать подсветку прилегающей территории к ОКС, элементов благоустройства и малых архитектурных форм со стороны улицы, дороги. При размещении осветительных приборов на фасадах зданий необходимо исключить возможность попадания прямого света в окна помещений в зданиях.</p> <p>По варианту исполнения использовать следующие типы подсветки:</p> <ul style="list-style-type: none"> - заливающая – общая яркая подсветка для исторически-значимых и общественных зданий, не применять для жилых зданий; - акцентное – для подчеркивания отдельных элементов фасада - контурное - подсвечивание ОКС по периметру линейными светильниками для создания интересного облика (подсветка линии крыши, торцов, проемов, входных групп). <p>В подсветке применять - основные цвета – белый, красный, голубой, зеленый и оттенки основных цветов.»</p>